

【添付資料3】事業予定地周辺ユーティリティ

1 電気

事業予定地周辺の送電線の敷設状況を図1に示す。

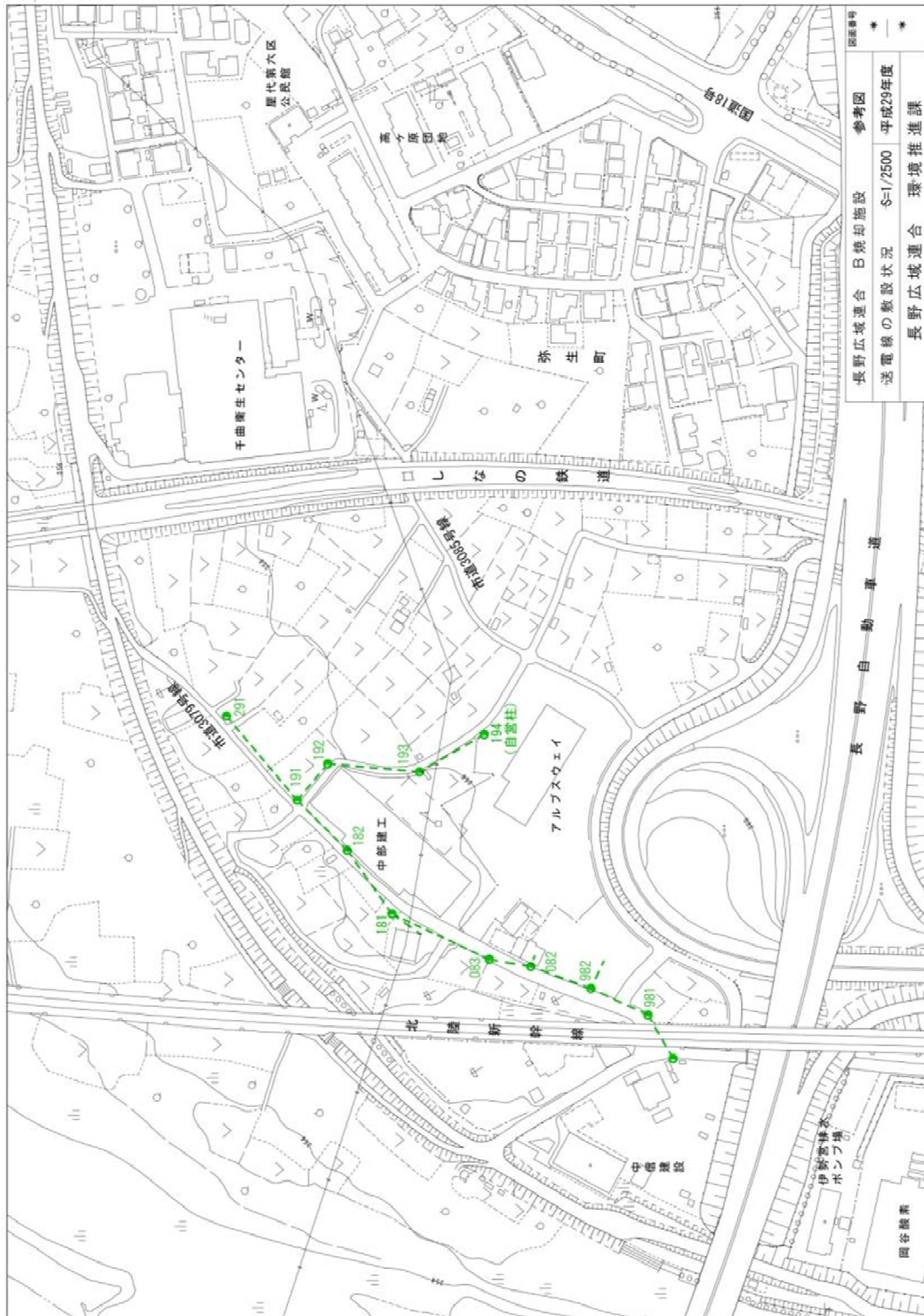


図1 送電線の敷設状況

2 上水道

事業予定地周辺には、送水管は敷設されていないが、図2に示す送水管を敷設する予定としている。(図中 赤線：敷設予定の送水管 緑線：既設送水管)

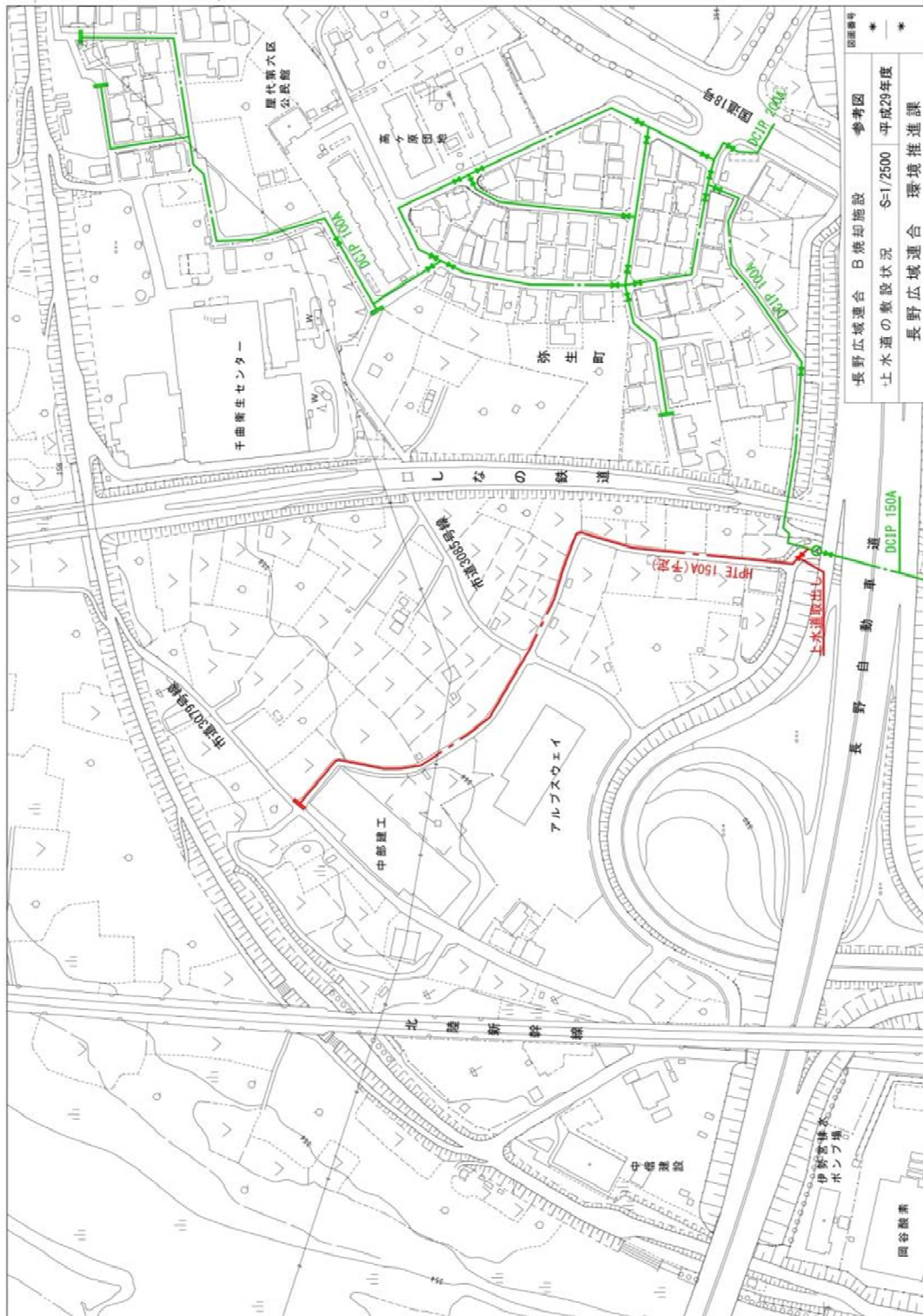


図2 上水道の敷設状況

3 下水道

事業予定地周辺には、下水道は敷設されていないが、図3に示す下水道を敷設する予定としている。なお、()内の寸法は予定管底高を標高で示した数値を表す。

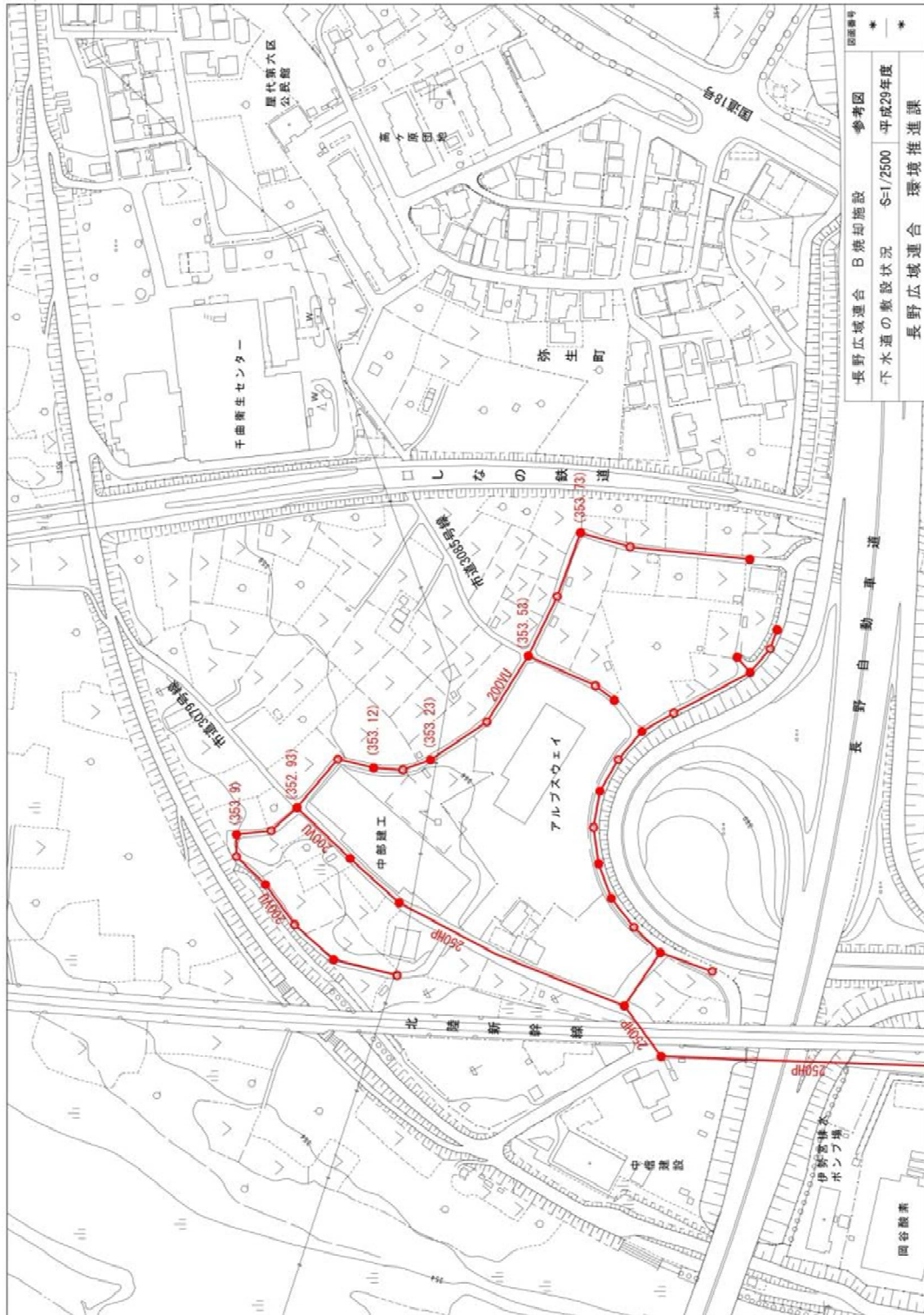


図3 下水道の敷設状況

4 雨水排水

事業予定地周辺の道路側溝を図4に示す。事業予定地直近の側溝は許容放流量が少ないため、雨水放流先は赤丸で示した VS700×800 を基本とするが、道路拡幅に伴い側溝を整備する予定があるため、詳細は千曲市と協議のうえ決定する。

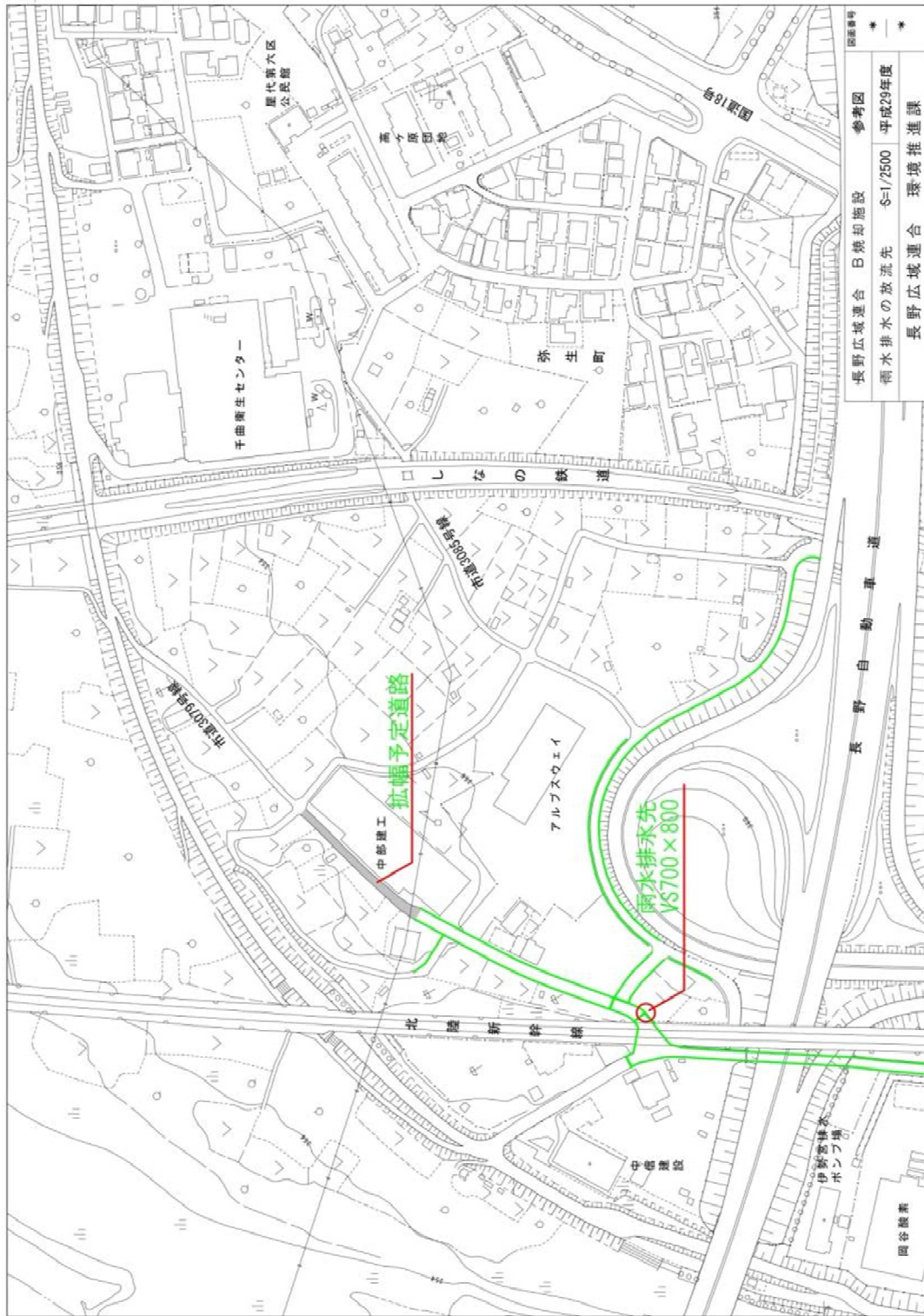


図4 道路側溝の敷設状況