

【添付資料3】事業予定地周辺ユーティリティ

1 電気

事業予定地周辺の送電線の敷設状況を図1に示す。

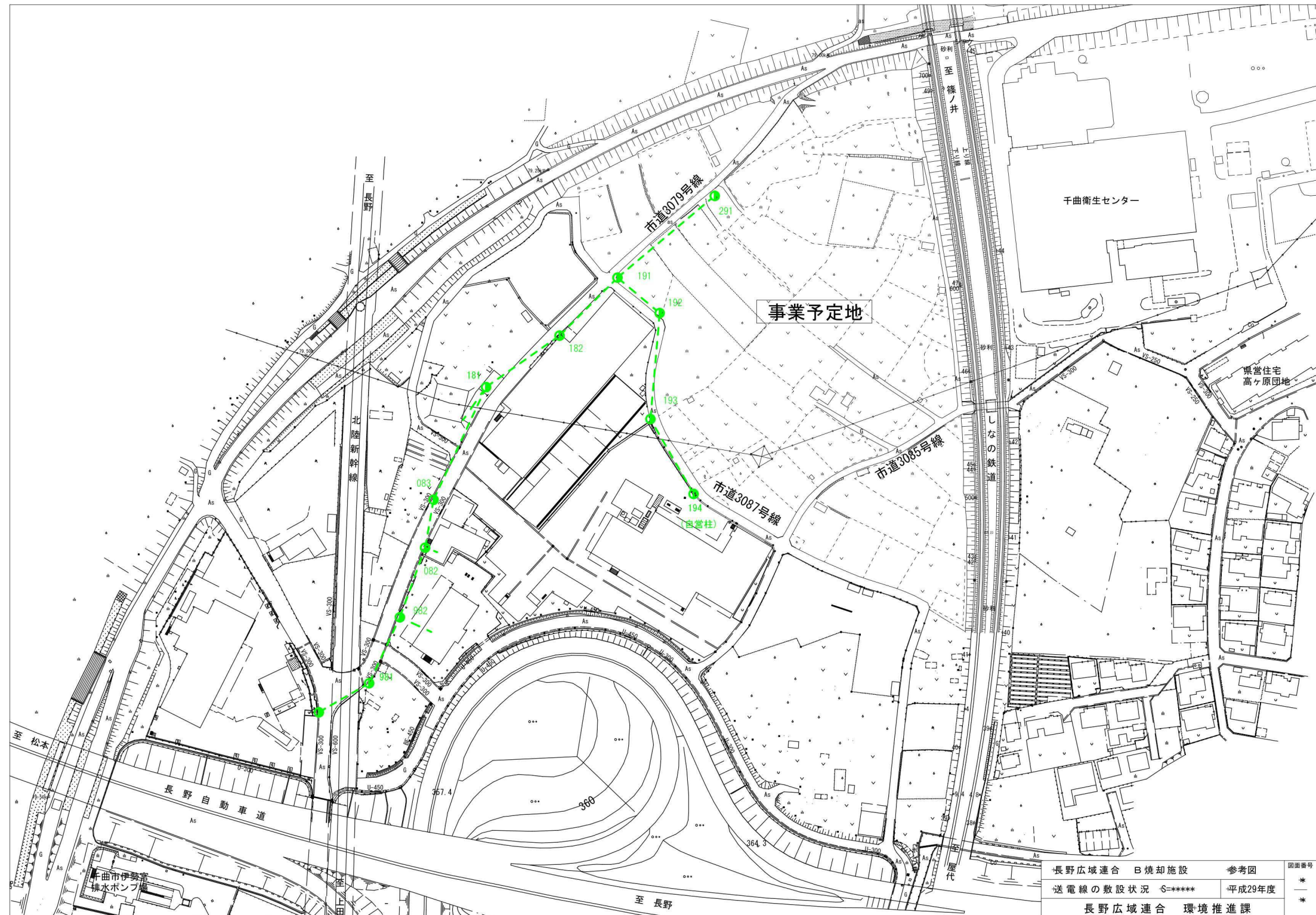


図1 送電線の敷設状況

2 上水道

事業予定地周辺には、送水管は敷設されていないが、図2に示す送水管を敷設する予定としている。(図中 赤線：敷設予定の送水管 緑線：既設送水管)

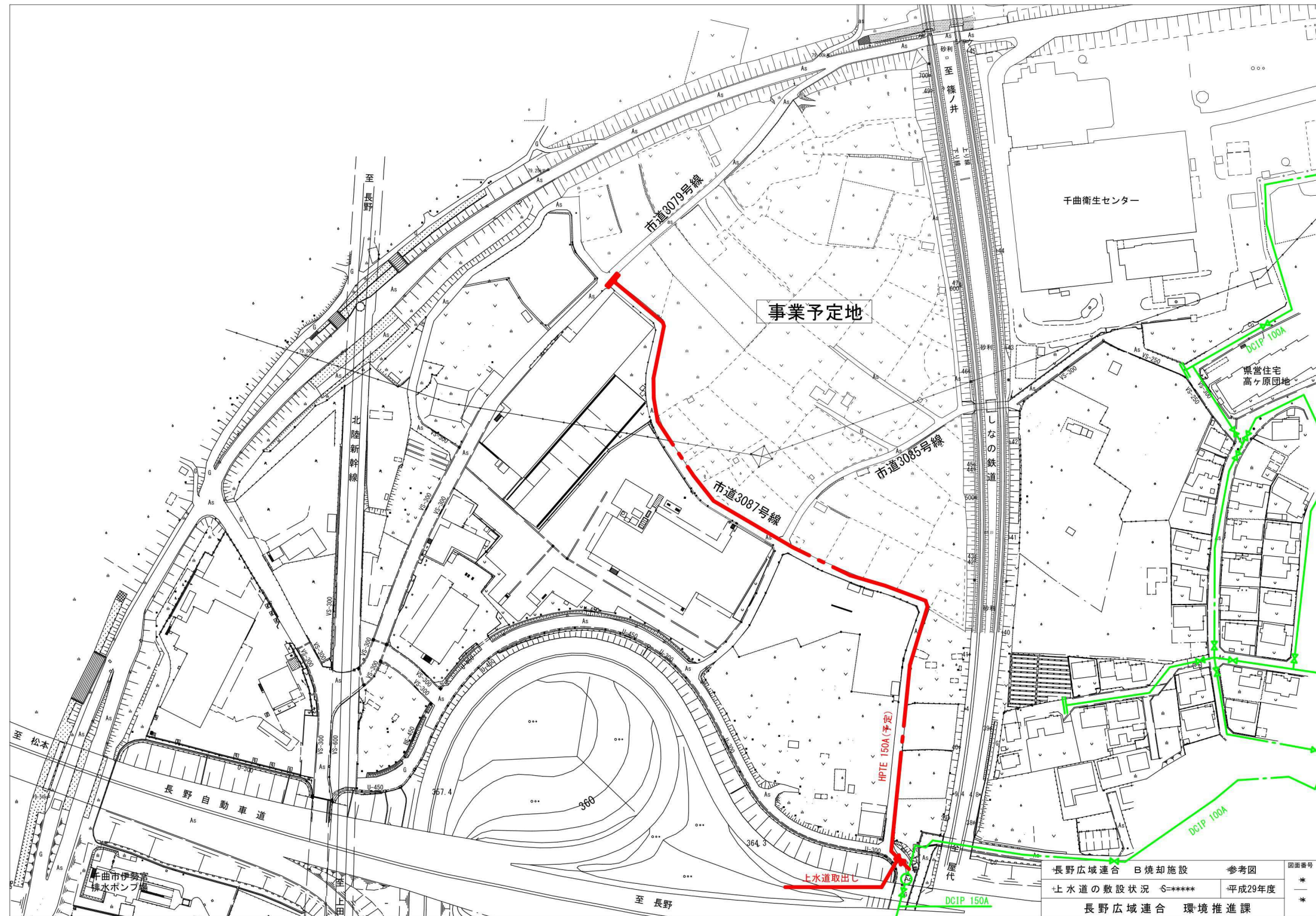


図2 上水道の敷設状況

3 下水道

事業予定地周辺には、下水道は敷設されていないが、図3に示す下水道を敷設する予定としている。なお、()内の寸法は予定管底高を標高で示した数値を表す。

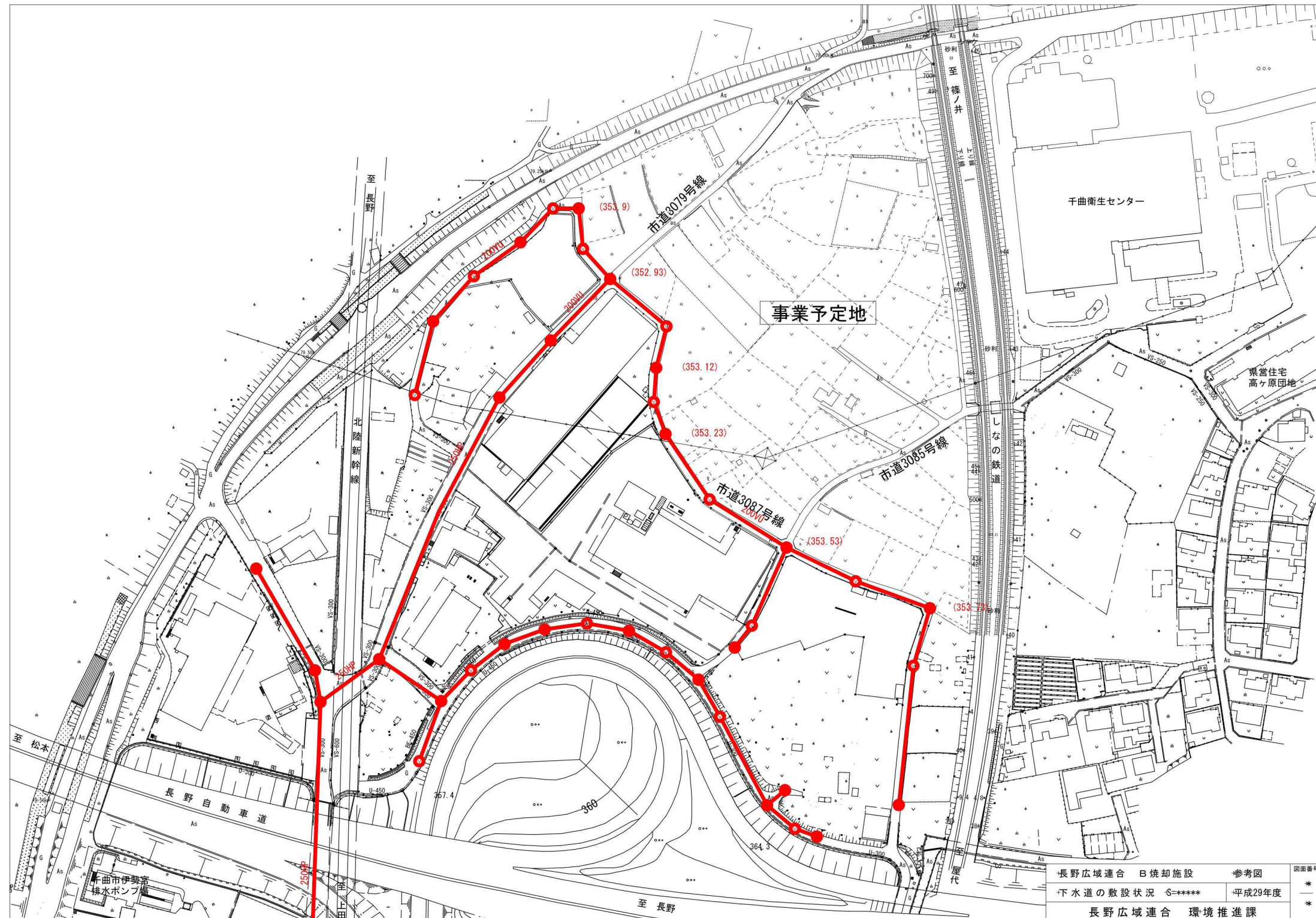


図3 下水道の敷設状況

4 雨水排水

事業予定地周辺の道路側溝を図4に示す。雨水放流先は、要求水準書の定めのとおり実施設計時の河川協議により詳細を決定するものとする。

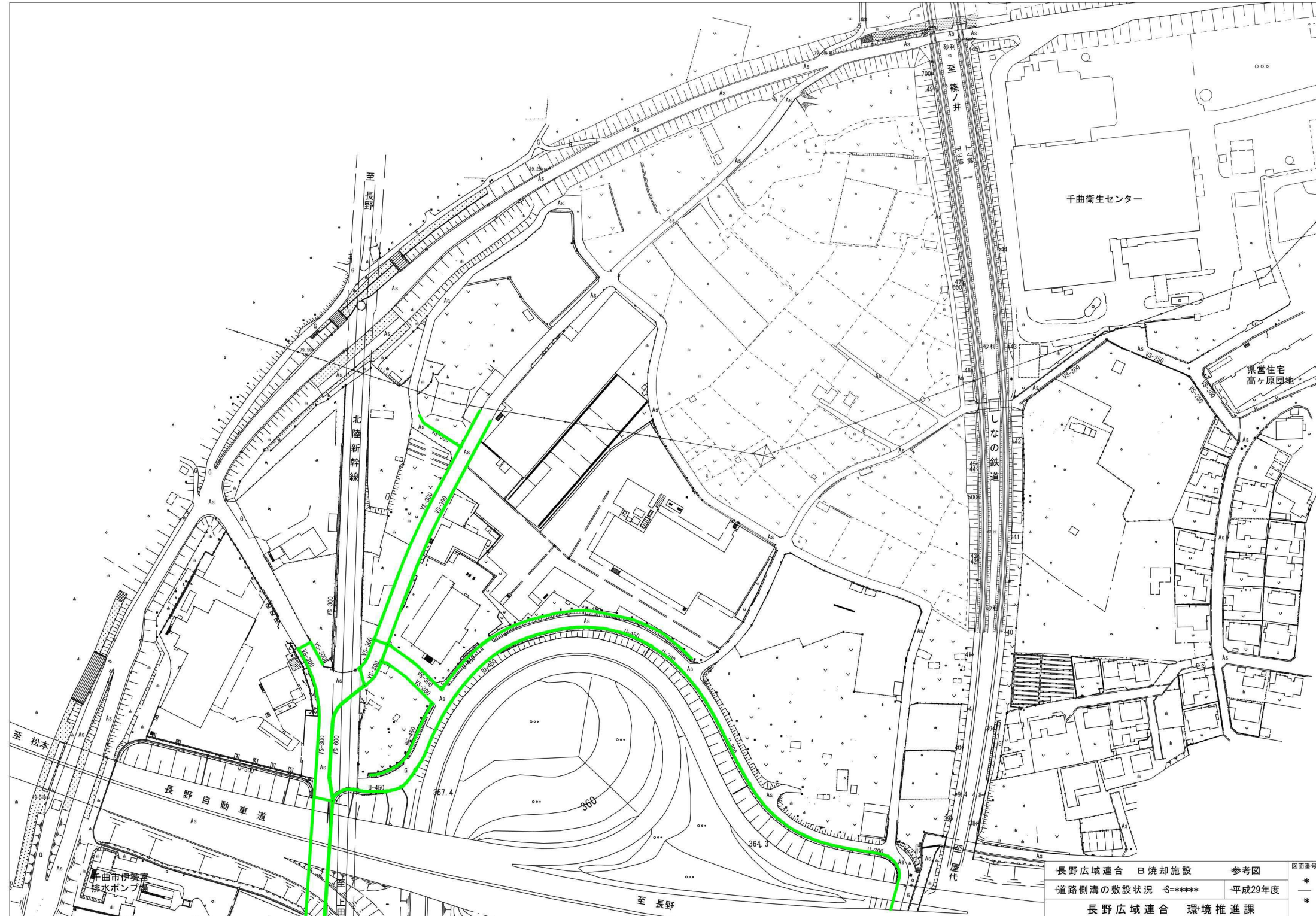


図4 道路側溝の敷設状況