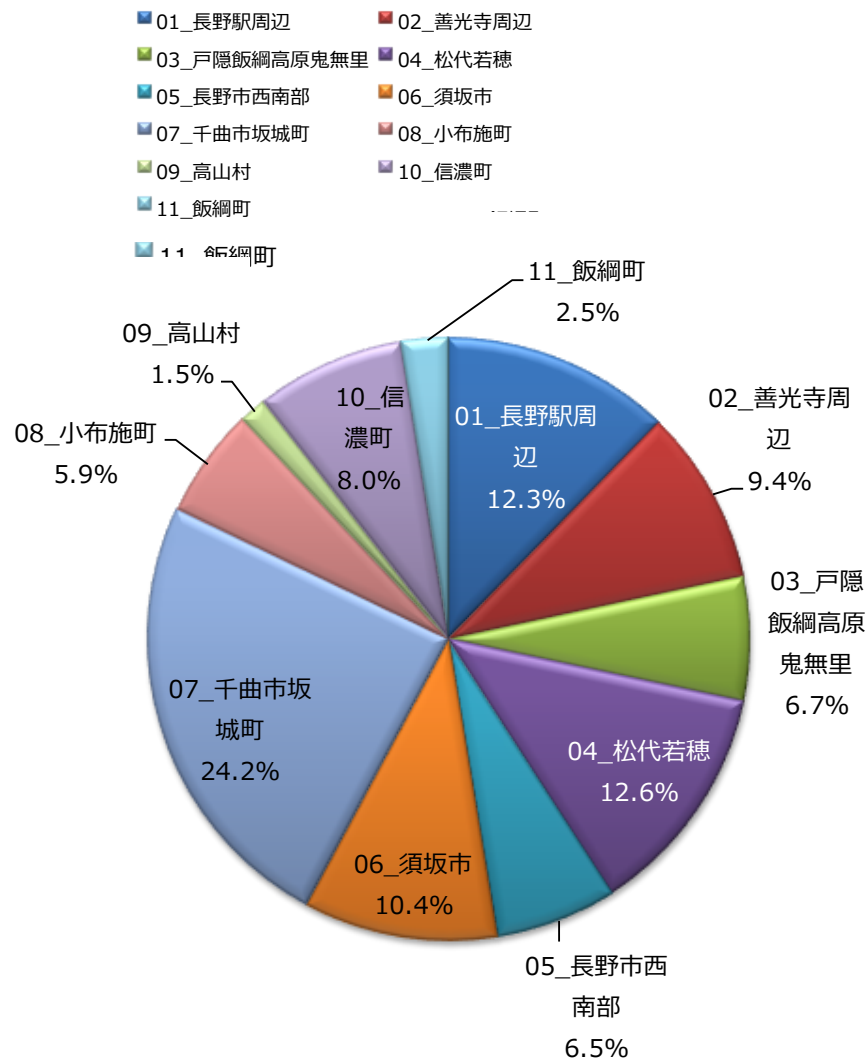


[基本エリア内周遊] 個別エリアの滞在者数（集計表）

▼ 個別エリアの延べ滞在者数

エリア	延べ人数	割合
全体	3,394	100.00%
01_長野駅周辺	416	12.26%
02_善光寺周辺	319	9.40%
03_戸隠飯綱高原鬼無里	226	6.66%
04_松代若穂	429	12.64%
05_長野市西南部	219	6.45%
06_須坂市	354	10.43%
07_千曲市坂城町	822	24.22%
08_小布施町	201	5.92%
09_高山村	50	1.47%
10_信濃町	272	8.01%
11_飯綱町	86	2.53%

▼ 個別エリアの滞在者数グラフ



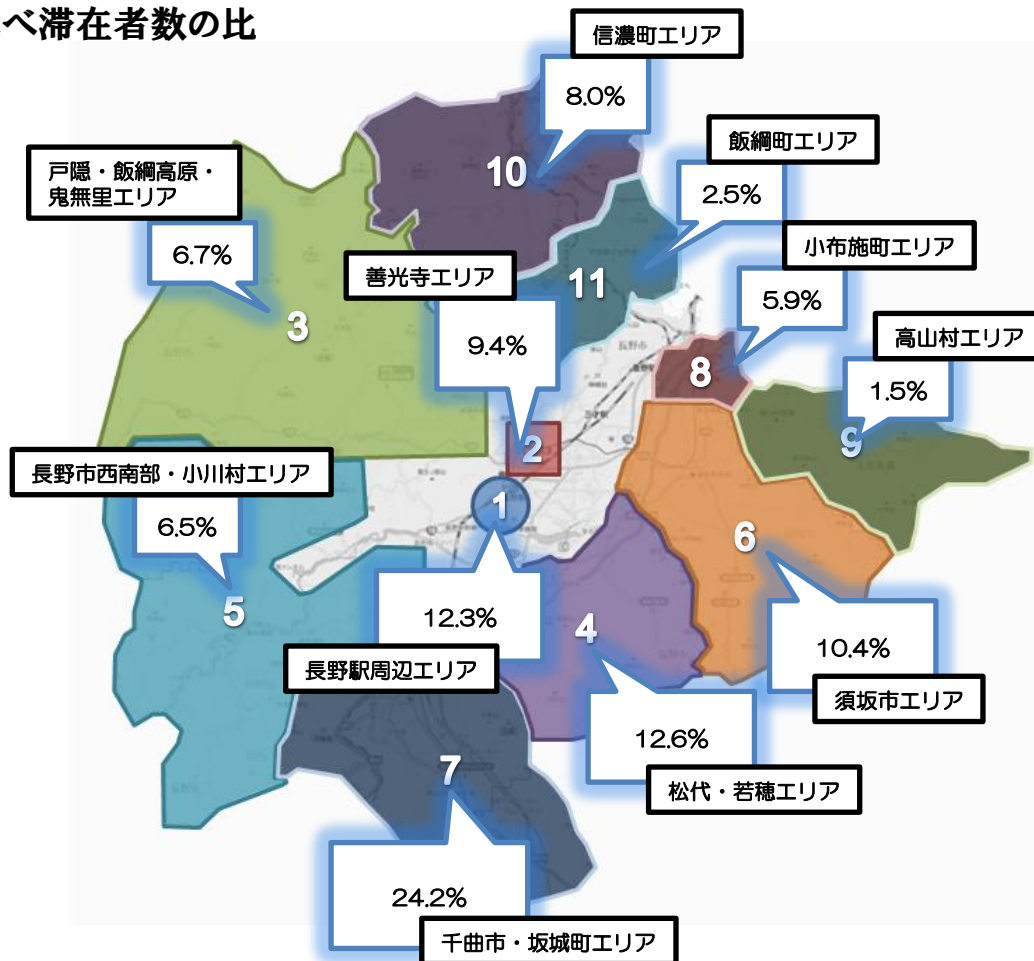
[基本エリア内周遊] 個別エリアの滞在者数 (地図)

・GPS調査による長野広域エリアへの来訪実態

GPSによる、来訪者の分析で、最初に設定した来訪者の条件（個別エリアに、30分以上滞在した）来訪者数を見てみると、駅やインターチェンジなどのゲートの役割を担っているエリアが、比較的に来訪者数が多い結果となった。

- ① 千曲市・坂城町 ②松代・若穂エリア ③長野駅周辺エリア

▼ 個別エリアの延べ滞在者数の比



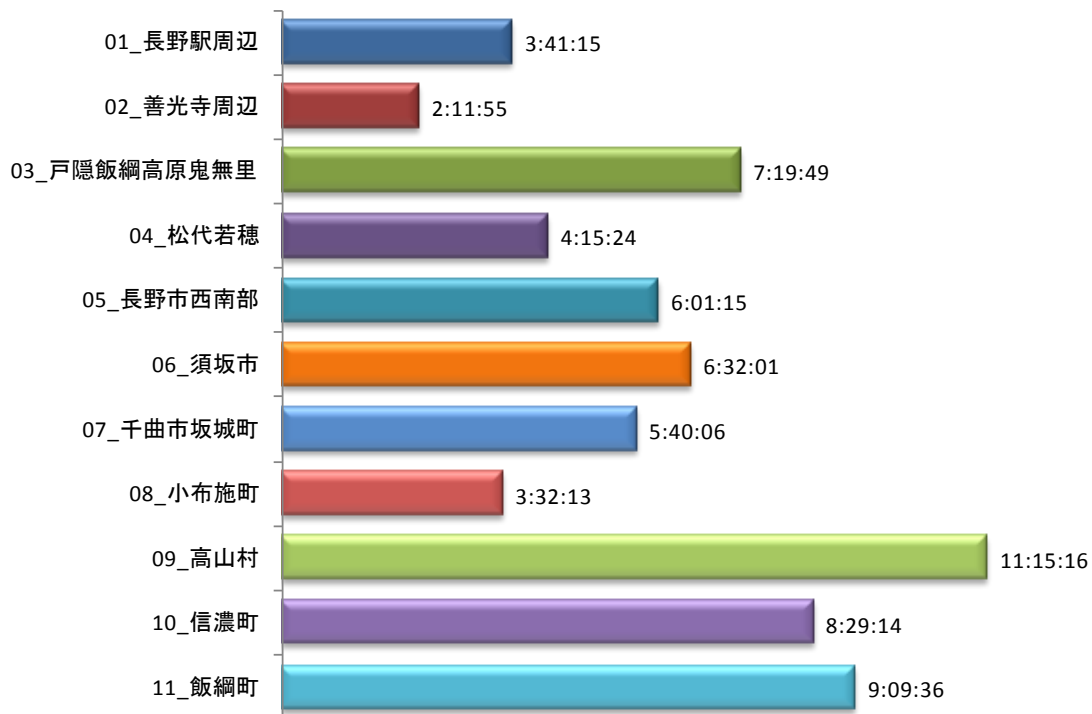
[基本エリア内周遊] 個別エリアの平均滞在時間

- 個別エリアにおける滞在時間を調査したところ、平均滞在時間は 6時間11分39秒 であった。
- 「広域観光の目的地(定番スポット)」である・善光寺周辺(2時間11分)、・小布施町(3時間32分)は平均よりも滞在時間は短い結果となった。滞在時間が短いながらも、多くの来訪者がいる。
- 尚、最も滞在時間が長かった高山村は、来訪者数が50名と少ないことを考慮しながらも、このエリア内に長く留まったという傾向が見られた。

▼ 個別エリアの平均滞在時間

エリア	延べ人数	平均滞在時間
全体	3,394	6:11:39
01_長野駅周辺	416	3:41:15
02_善光寺周辺	319	2:11:55
03_戸隠飯綱高原鬼無里	226	7:19:49
04_松代若穂	429	4:15:24
05_長野市西南部	219	6:01:15
06_須坂市	354	6:32:01
07_千曲市坂城町	822	5:40:06
08_小布施町	201	3:32:13
09_高山村	50	11:15:16
10_信濃町	272	8:29:14
11_飯綱町	86	9:09:36

▼ 個別エリアの平均滞在時間グラフ



[基本エリア内周遊] 個別エリア間の周遊実態（周遊なし:集計表）

エリアへの来訪者のうち、単独来訪者（個別エリア間を「周遊しない」来訪者）の割合をみると

① 千曲市・坂城町 ② 長野駅周辺エリア ③ 松代・若穂エリア ④ 須坂市エリア が多いという結果。

これらのデータを、組み合わせて分析することで、エリア内の周遊の傾向を分析。

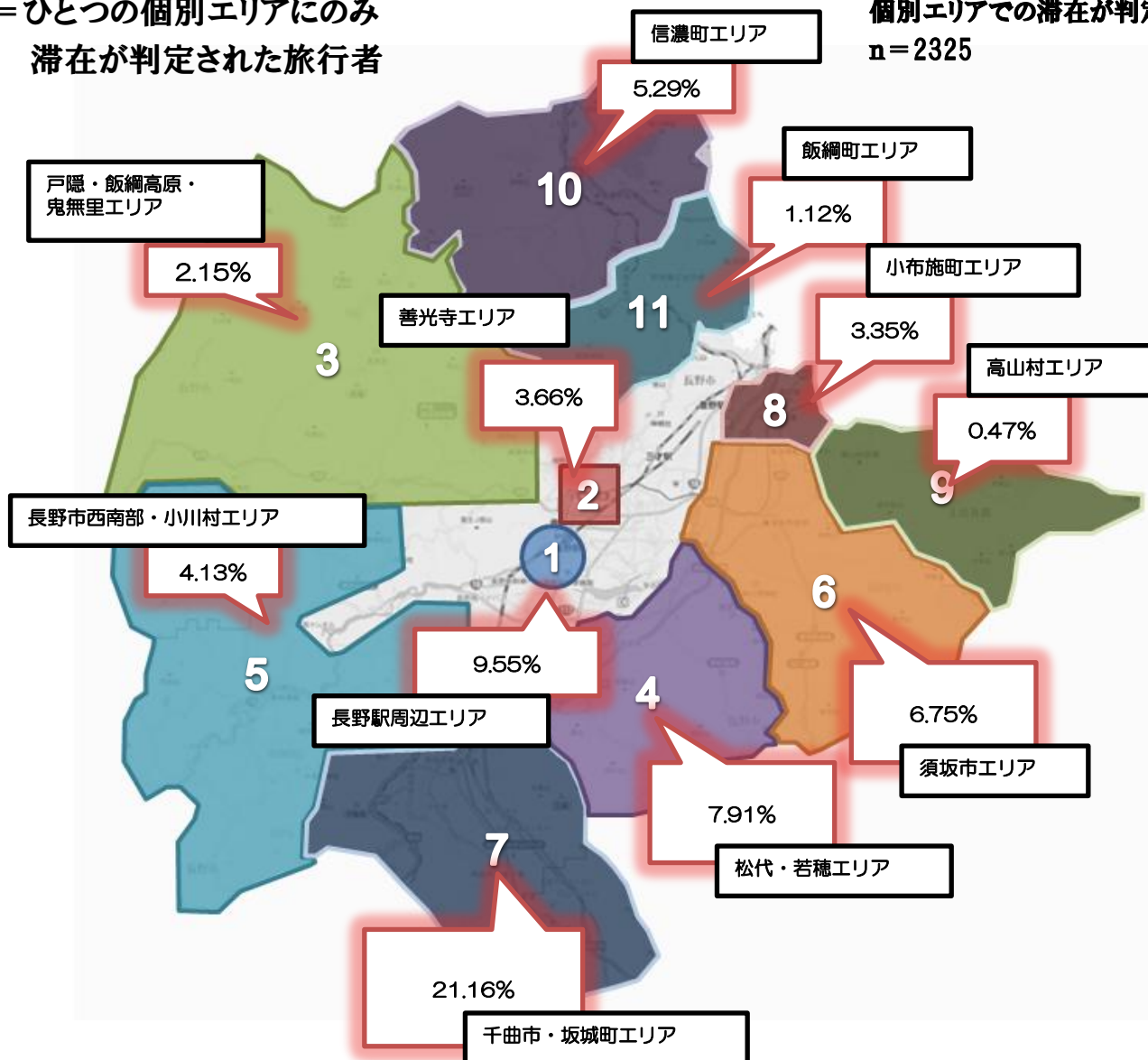
▼ 単独来訪者数 = ひとつの個別エリアにのみ滞在が判定された旅行者

エリア											サンプル数 2325	割合
01_長野 駅周辺	02_善光 寺周辺	03_戸隠 飯綱高原 鬼無里	04_松代 若穂	05_長野 市西南部	06_須坂 市	07_千曲 市坂城町	08_小布 施町	09_高山 村	10_信濃 町	11_飯綱 町		
						●					492	21.16%
●											222	9.55%
			●								184	7.91%
					●						157	6.75%
									●		123	5.29%
				●							96	4.13%
	●										85	3.66%
							●				78	3.35%
		●									50	2.15%
										●	26	1.12%
								●			11	0.47%
											1,524	65.55%

[基本エリア内周遊] 個別エリア間の周遊実態 (周遊なし:地図)

▼ 単独来訪者数 = ひとつの個別エリアにのみ滞在が判定された旅行者

個別エリアでの滞在が判定された旅行者数
n = 2325



[基本エリア内周遊] 個別エリア間の周遊実態（周遊あり:集計表）

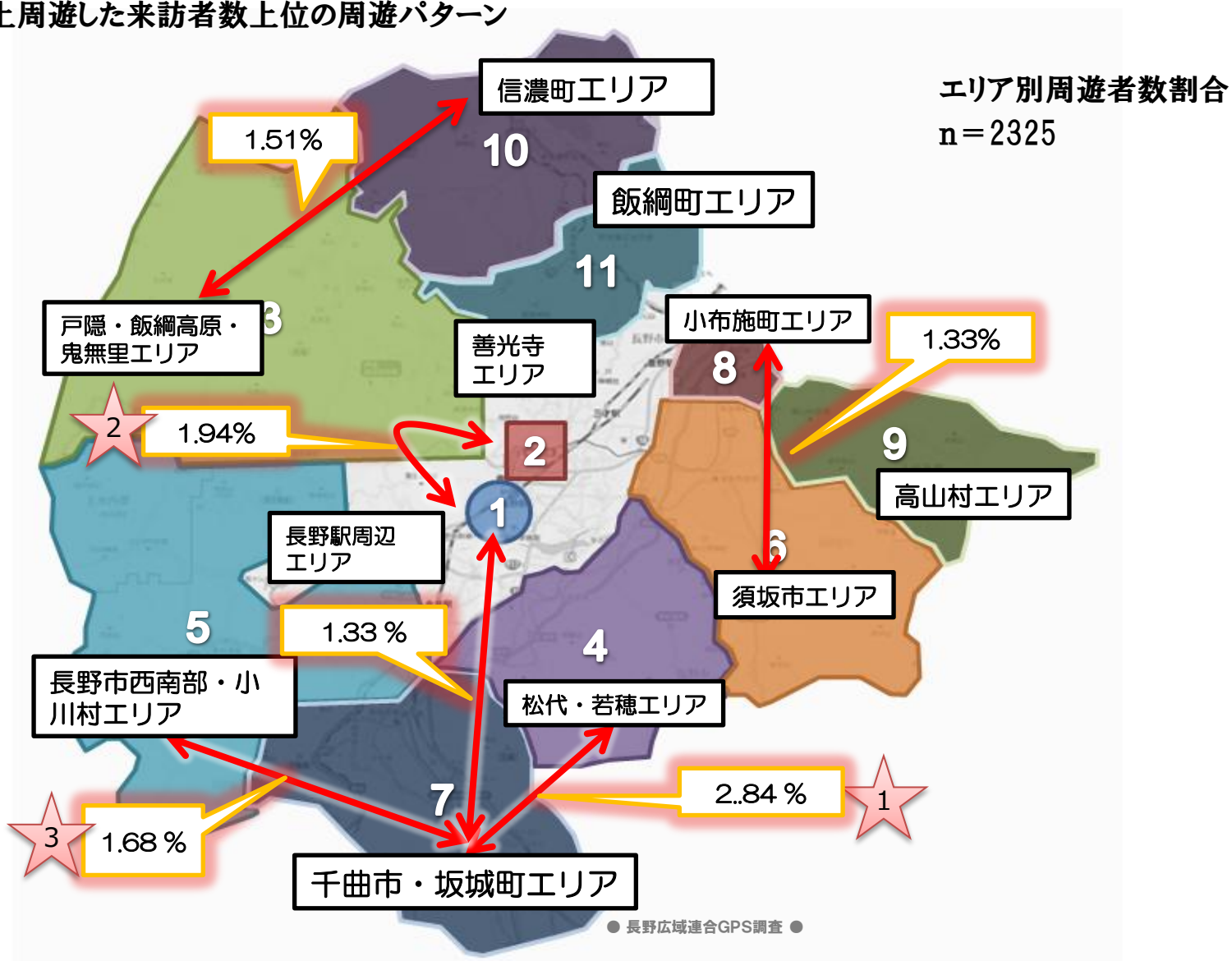
今回の調査で確認できた周遊は（2～5か所の個別エリアに滞在）は168パターン。
最も多く確認された周遊パターンは、06:松代若穂と、07:千曲市坂城町 の2エリアを周遊するパターンであった。

▼ 2か所以上周遊した来訪者数の上位10位の周遊パターン

エリア											サンプル数 2325	割合
01_長野 駅周辺	02_善光 寺周辺	03_戸隠 飯綱高原 鬼無里	04_松代 若穂	05_長野 市西南部	06_須坂 市	07_千曲 市坂城町	08_小布 施町	09_高山 村	10_信濃 町	11_飯綱 町		
			●			●					66	2.84%
●	●										45	1.94%
				●		●					39	1.68%
		●							●		35	1.51%
●						●					31	1.33%
					●		●				31	1.33%
			●		●						29	1.25%
	●					●					26	1.12%
	●	●									23	0.99%
					●	●					23	0.99%
その他											453	19.48%
合計											801	

[基本エリア内周遊] 個別エリア間の周遊実態(周遊あり:地図)

▼ 2か所以上周遊した来訪者数上位の周遊パターン



[基本エリア内周遊] 個別エリアの周遊実態

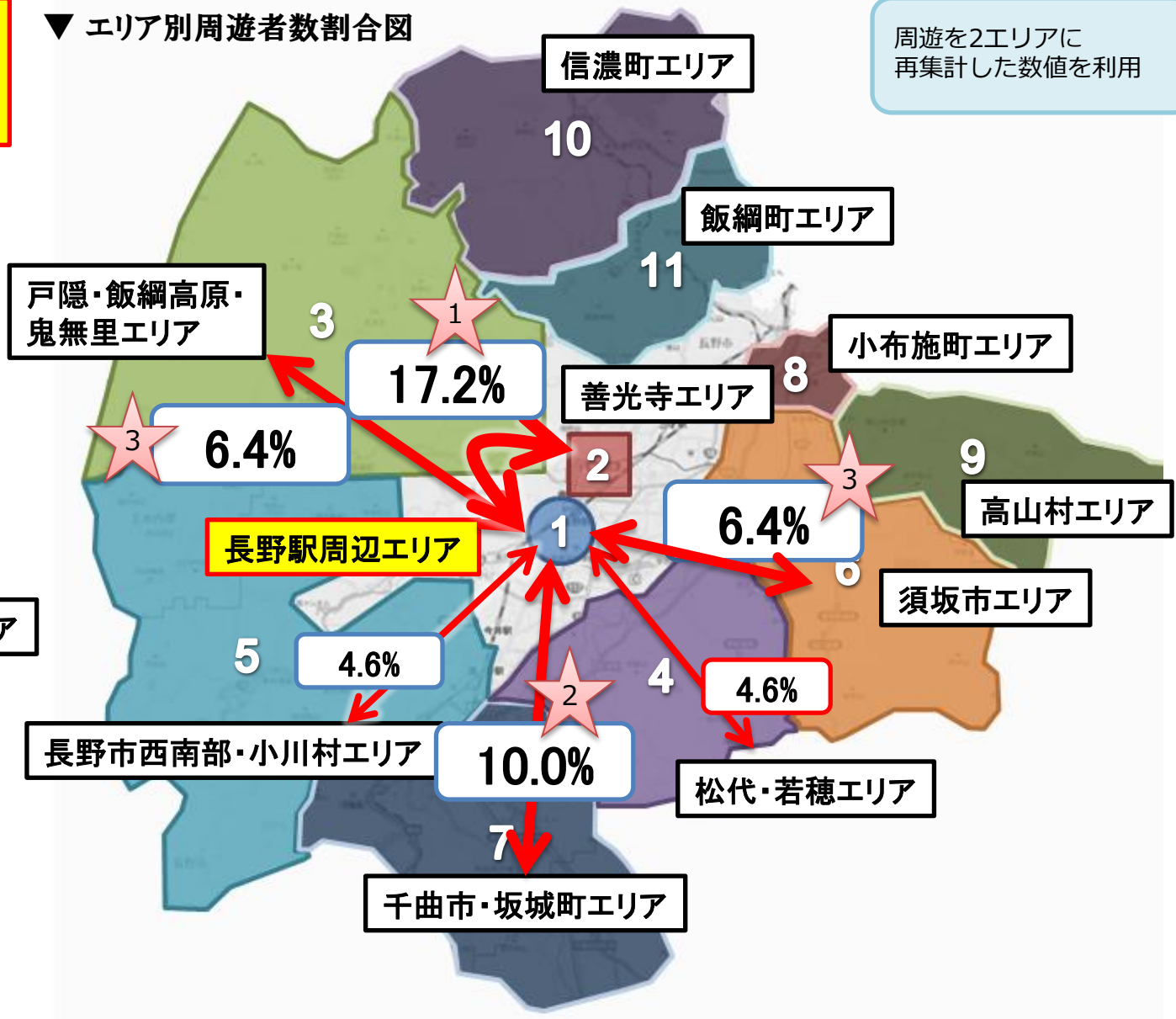
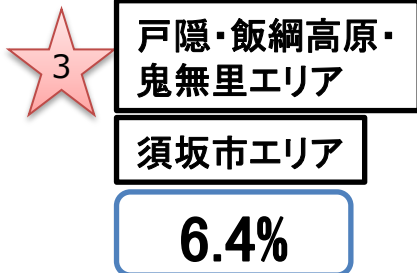
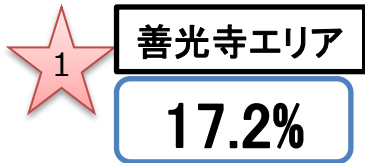
長野駅周辺 エリア

▼ エリア別周遊者数割合図

周遊を2エリアに
再集計した数値を利用

周遊率の高いエリアTOP3

長野駅周辺エリア



[基本エリア内周遊] 個別エリアの周遊実態

善光寺 エリア

周遊率の高いエリアTOP3

善光寺エリア



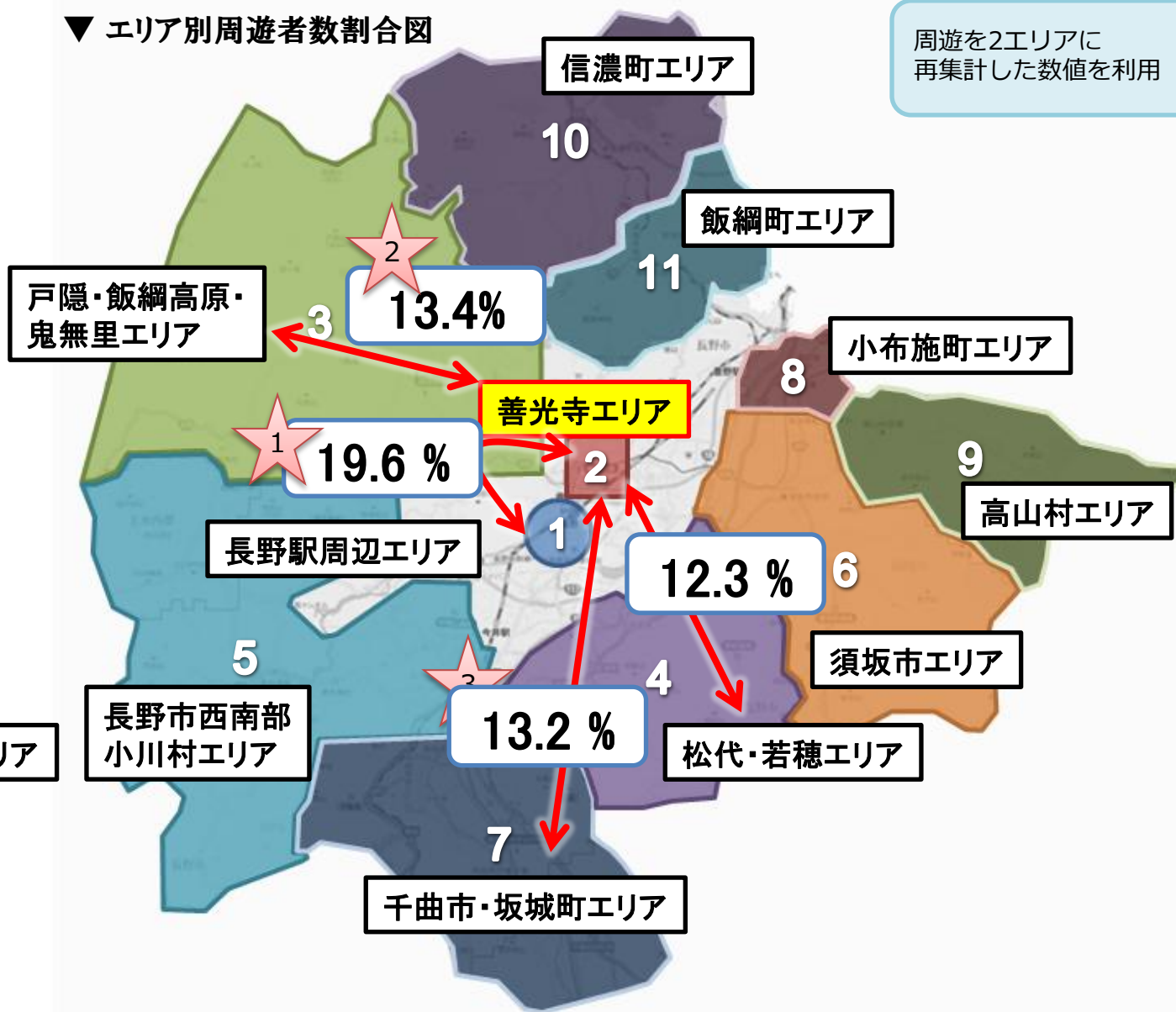
★1 長野駅エリア
19.6%

★2 戸隠・飯綱高原・鬼無里エリア
13.4%

★3 千曲市・坂城町エリア
13.2%

松代・若穂エリア
12.3%

▼ エリア別周遊者数割合図



[基本エリア内周遊] 個別エリアの周遊実態


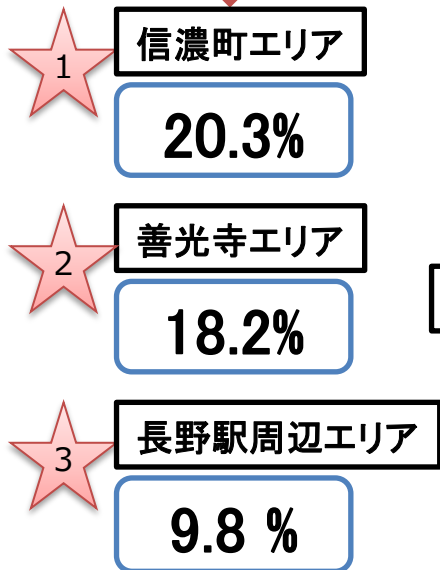
戸隠・飯綱高原・
鬼無里エリア

▼ エリア別周遊者数割合図

周遊を2エリアに
再集計した数値を利用

周遊率の高いエリアTOP3

戸隠・飯綱高原・
鬼無里エリア



[基本エリア内周遊] 個別エリアの周遊実態

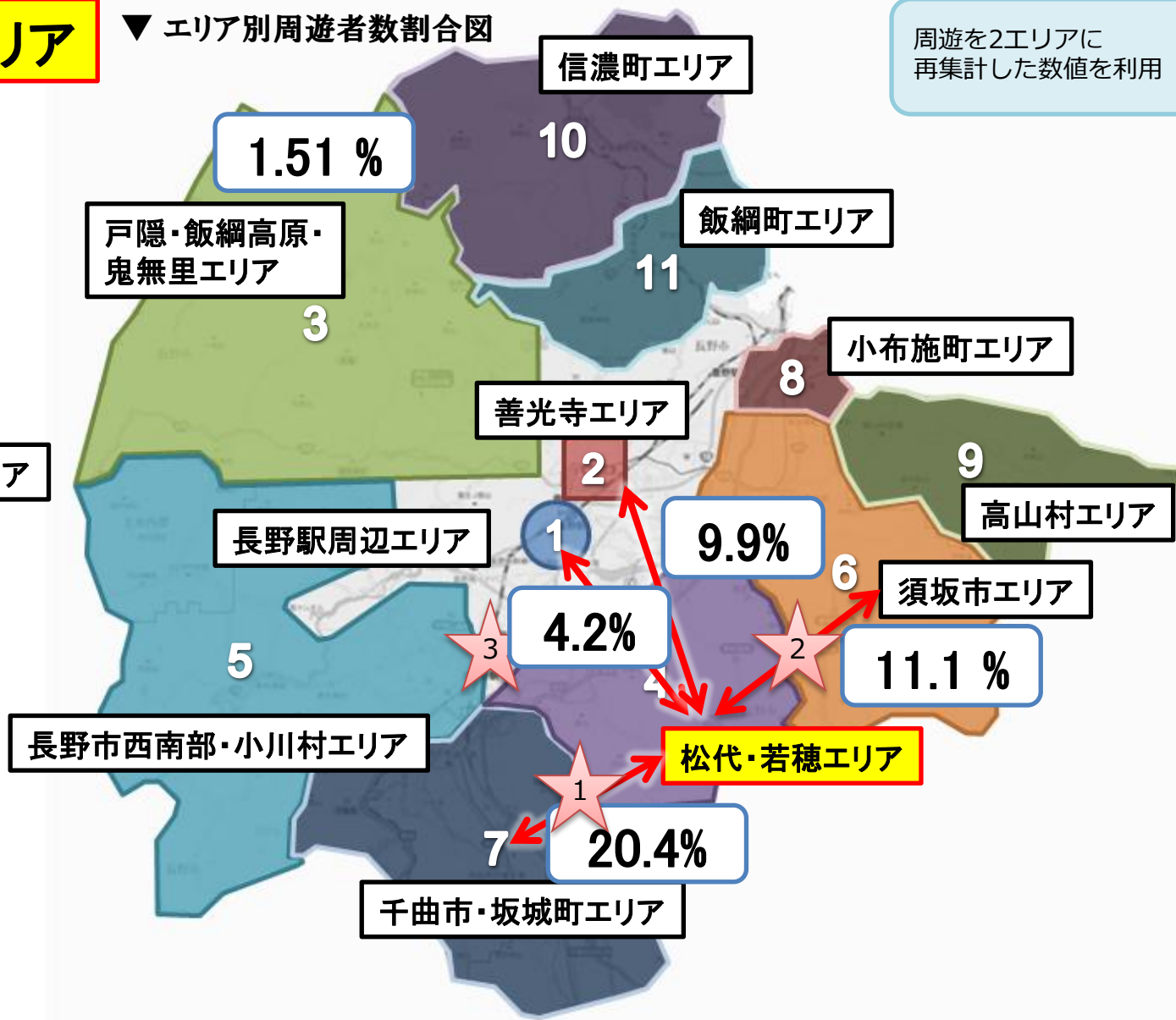
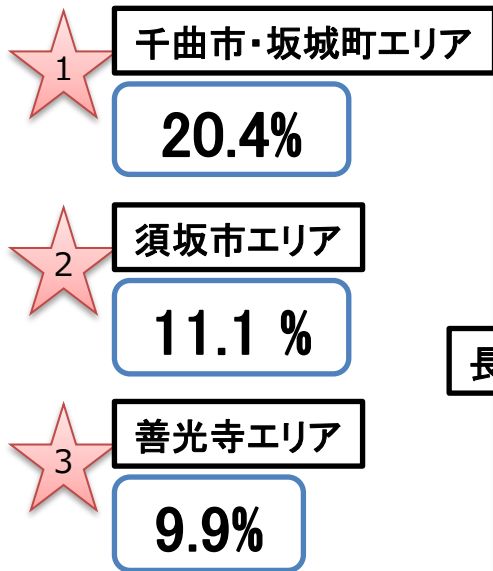
松代・若穂エリア

▼ エリア別周遊者数割合図

周遊を2エリアに再集計した数値を利用

周遊率の高いエリアTOP3

松代・若穂エリア



[基本エリア内周遊] 個別エリアの周遊実態

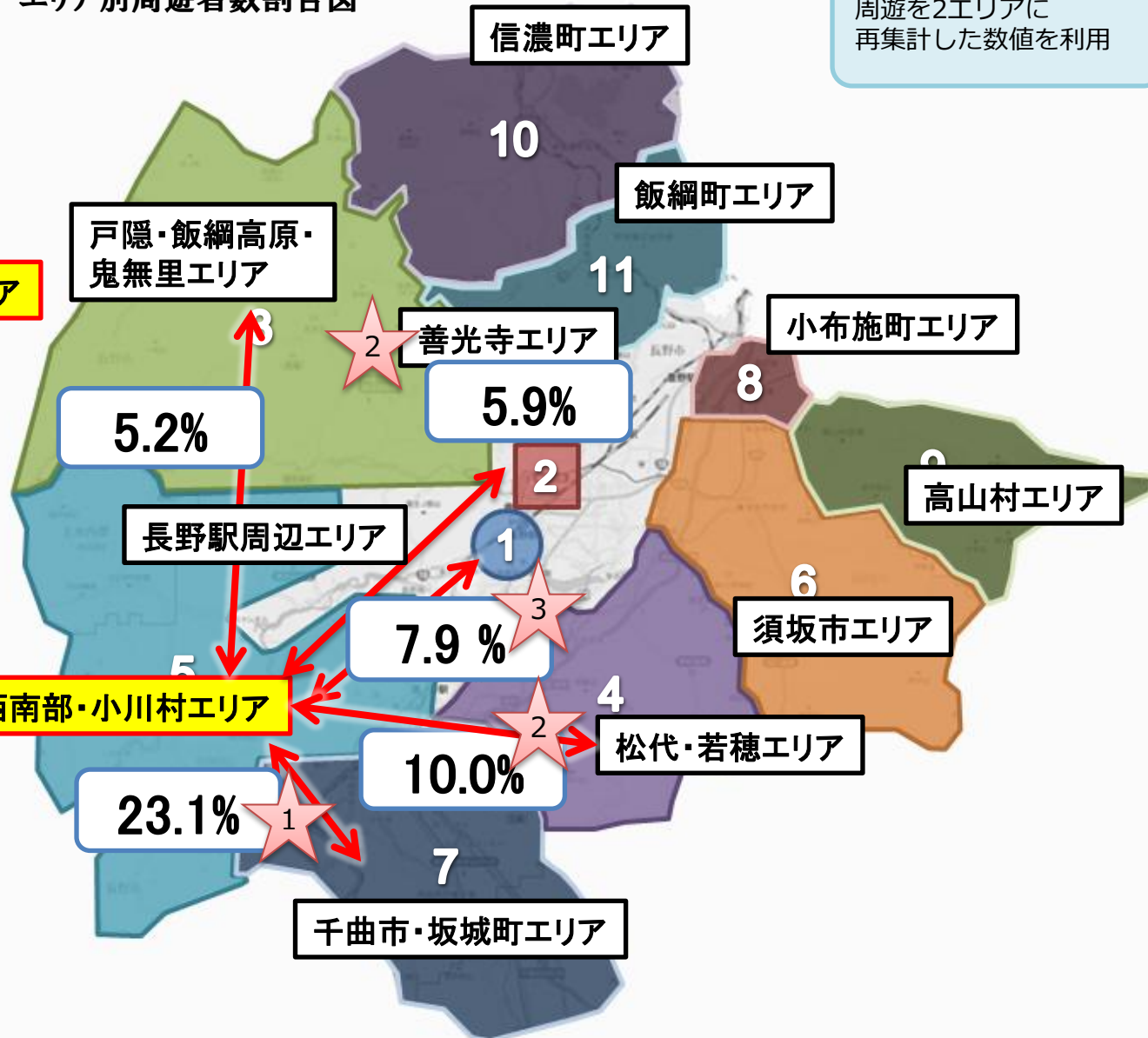
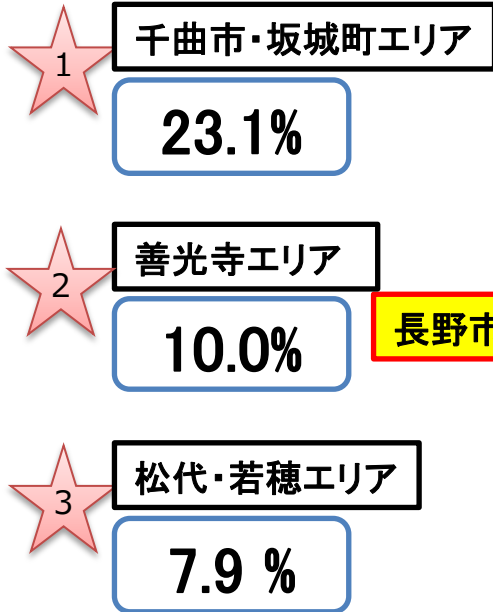
長野市西南部 小川村エリア

▼ エリア別周遊者数割合図

周遊を2エリアに
再集計した数値を利用

周遊率の高いエリアTOP3

長野市西南部・小川村エリア



[基本エリア内周遊] 個別エリアの周遊実態

須坂市エリア

▼ エリア別周遊者数割合図

周遊を2エリアに再集計した数値を利用

周遊率の高いエリアTOP3

須坂市エリア



1★ 松代・若穂エリア

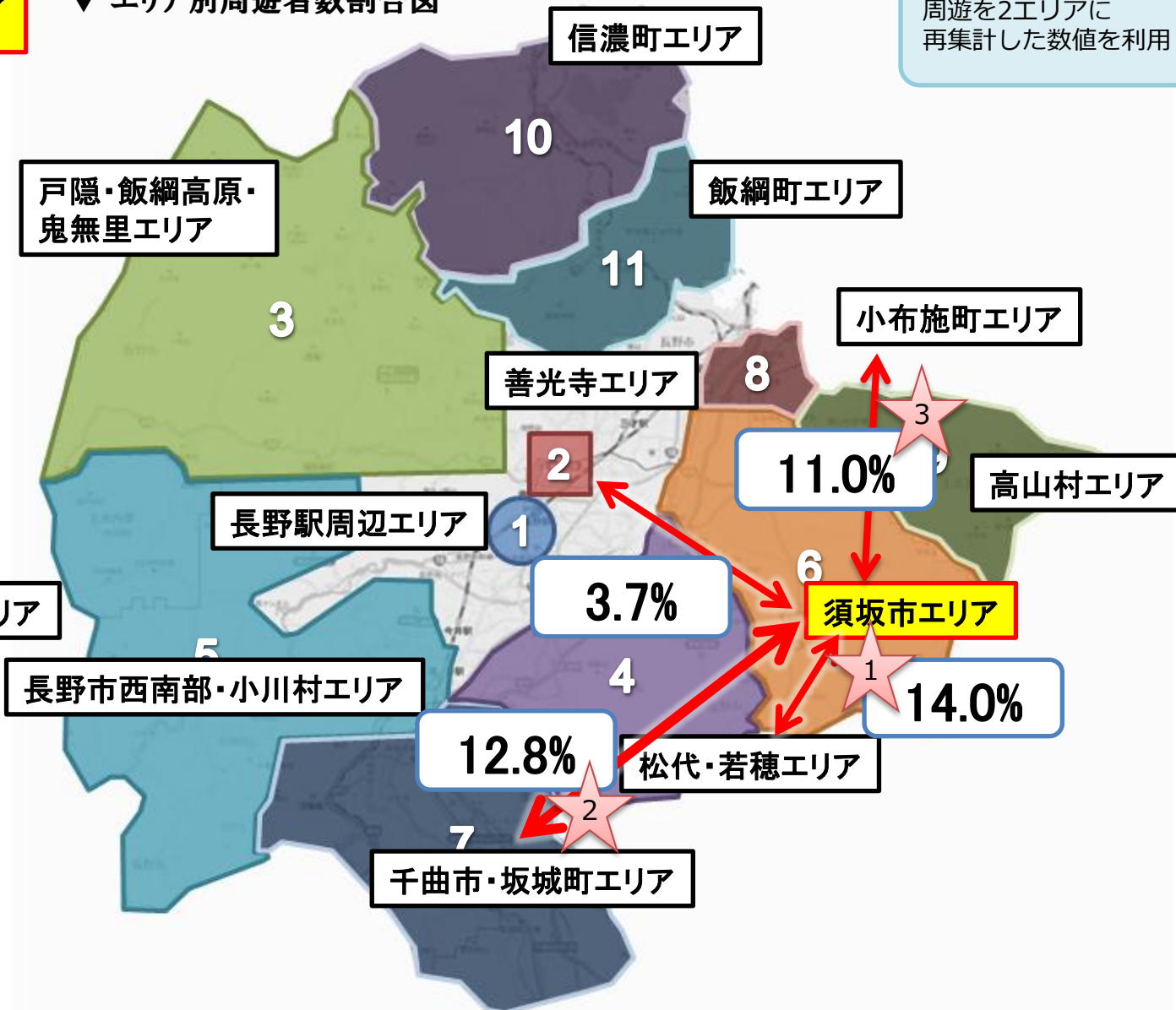
14.0%

2★ 千曲市・坂城町エリア

12.8%

3★ 小布施町エリア

11.0%



[基本エリア内周遊] 個別エリアの周遊実態

**千曲市
坂城町エリア**

▼ エリア別周遊者数割合図

周遊を2エリアに
再集計した数値を利用

周遊率の高いエリアTOP3

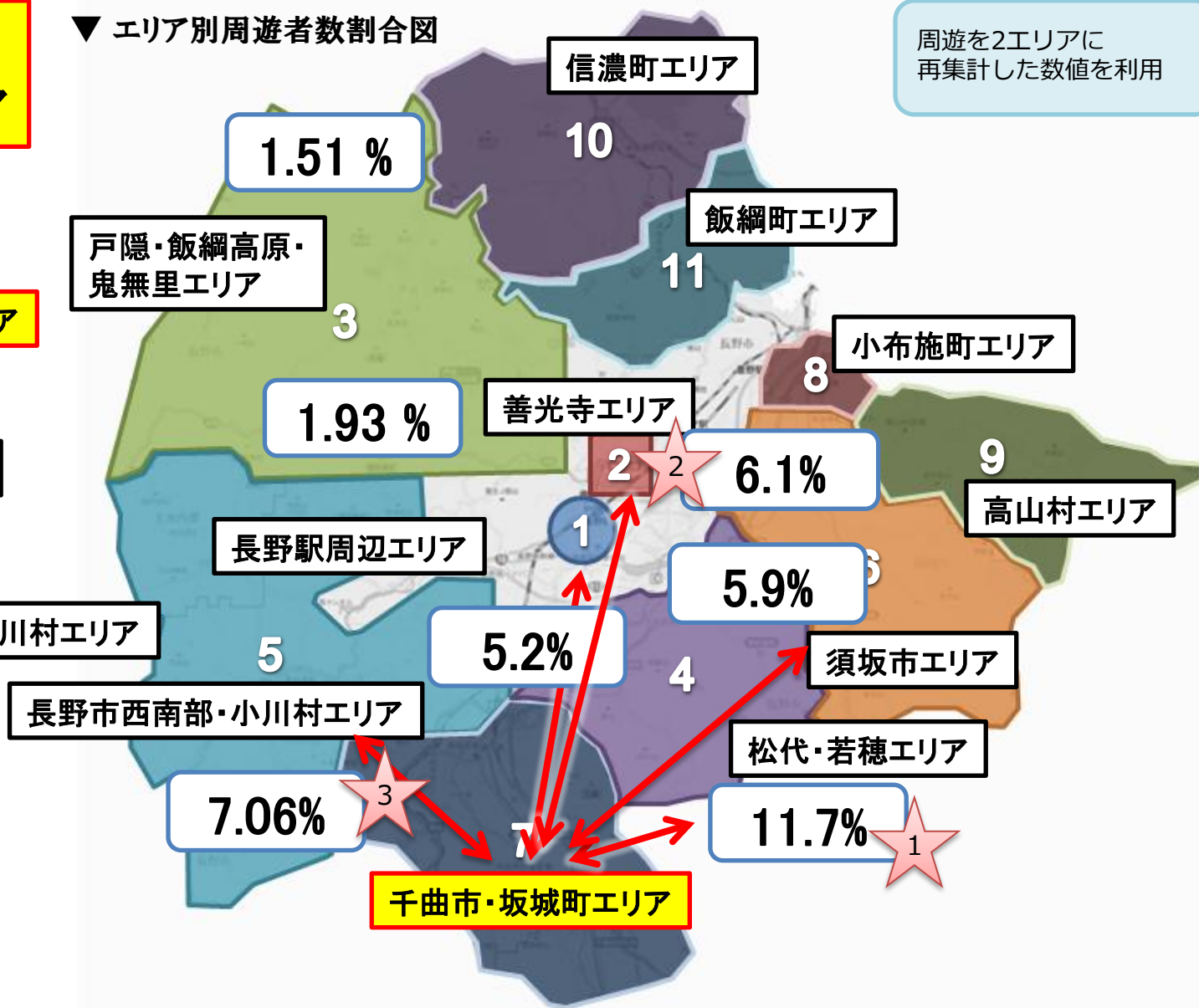
千曲市・坂城町エリア



1★ 松代・若穂エリア
11.7%

2★ 長野市西南部・小川村エリア
7.06%

3★ 善光寺エリア
6.1%



[基本エリア内周遊] 個別エリアの周遊実態

小布施町エリア

▼ エリア別周遊者数割合図

周遊を2エリアに再集計した数値を利用

周遊率の高いエリアTOP3

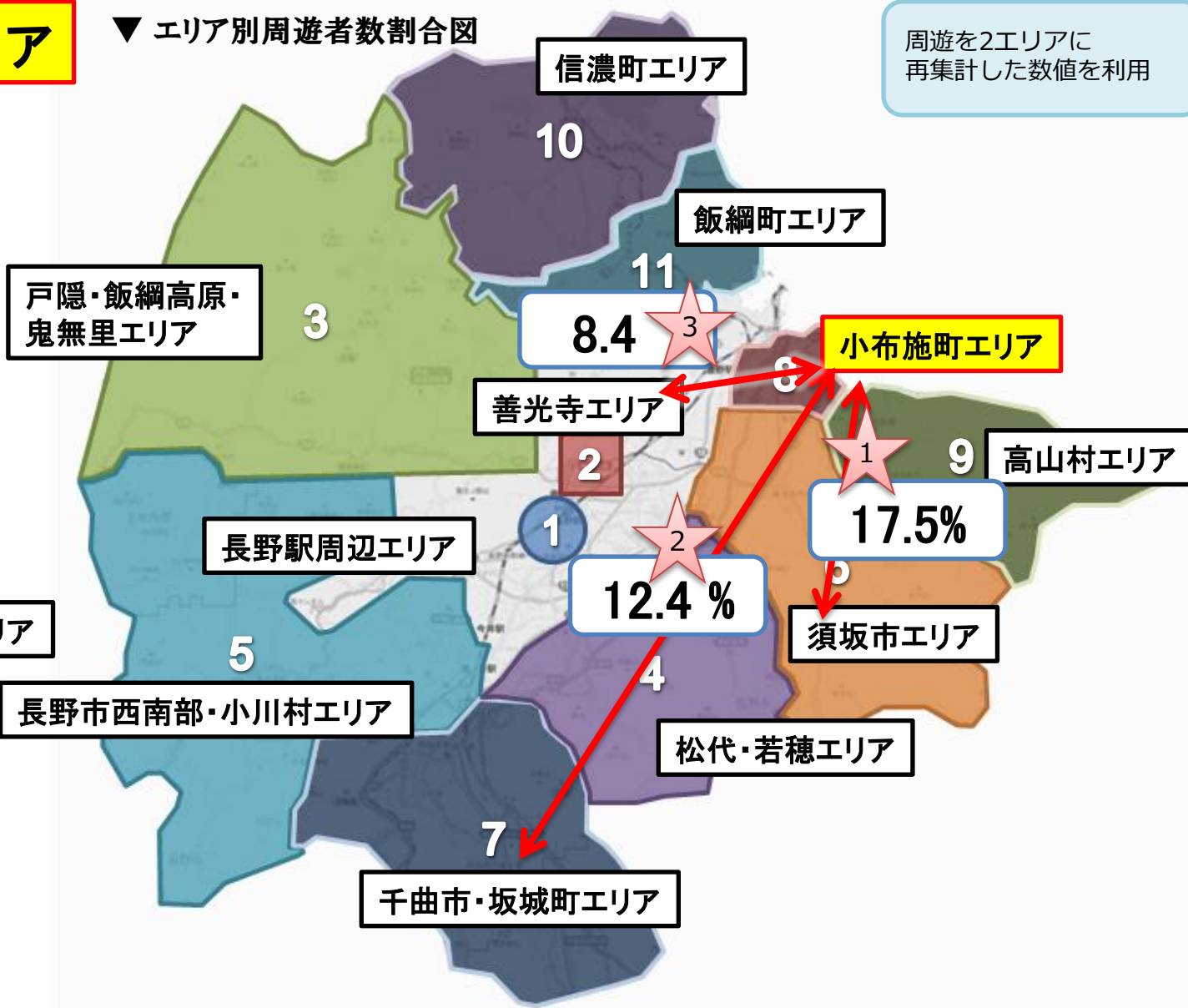
小布施町エリア



1 須坂市エリア
17.5%

2 千曲市・坂城町エリア
12.4%

3 善光寺エリア
8.4



[基本エリア内周遊] 個別エリアの周遊実態

高山村エリア

▼ エリア別周遊者数割合図

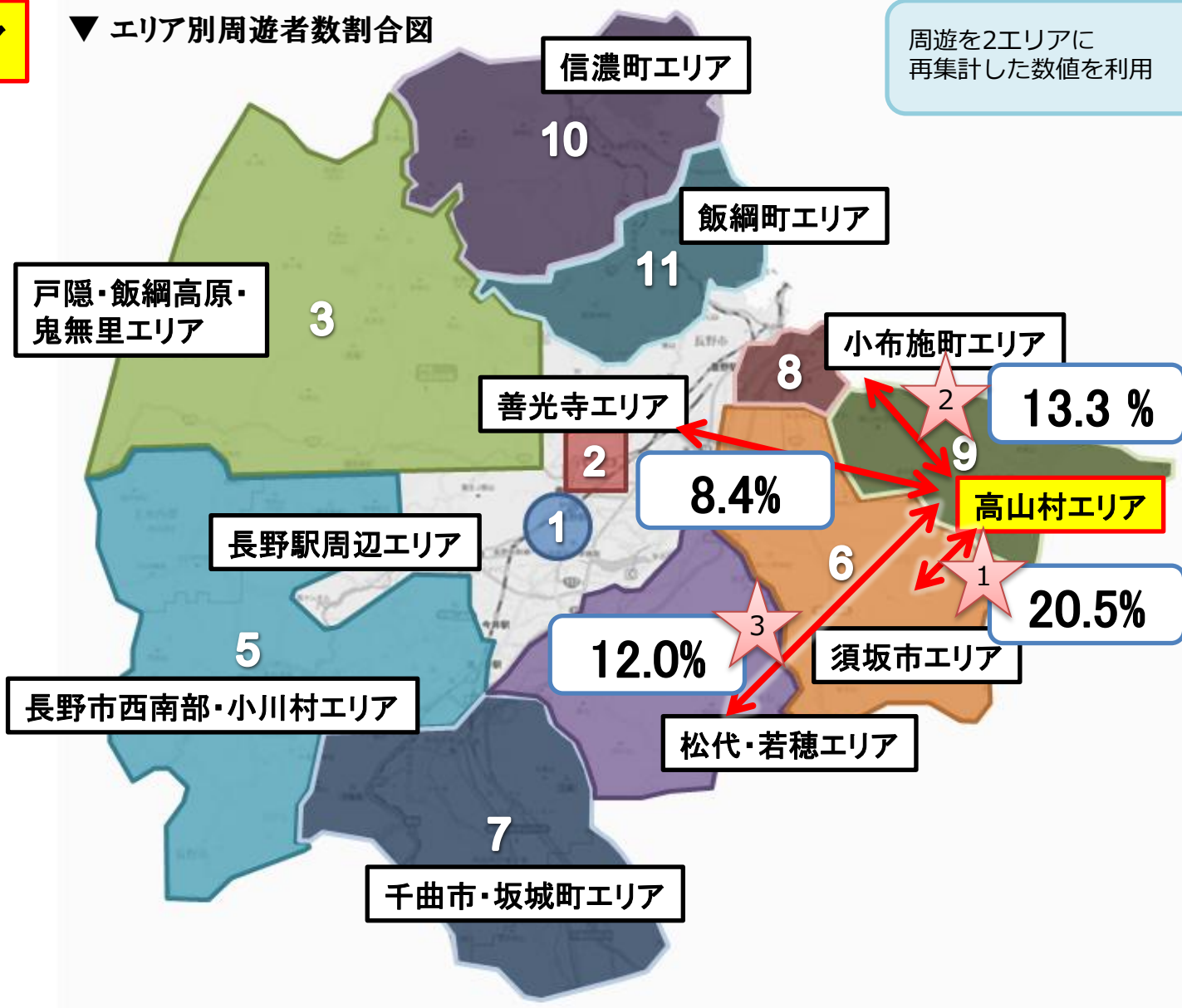
周遊を2エリアに再集計した数値を利用

周遊率の高いエリアTOP3

高山村エリア



- ★1 須坂市エリア
20.5%
- ★2 小布施町エリア
13.3%
- ★3 松代・若穂エリア
12.0%



[基本エリア内周遊] 個別エリアの周遊実態

信濃町エリア

▼ エリア別周遊者数割合図

周遊を2エリアに再集計した数値を利用

周遊率の高いエリアTOP3

信濃町エリア



1

戸隠・飯綱高原・鬼無里エリア

19.0%

2

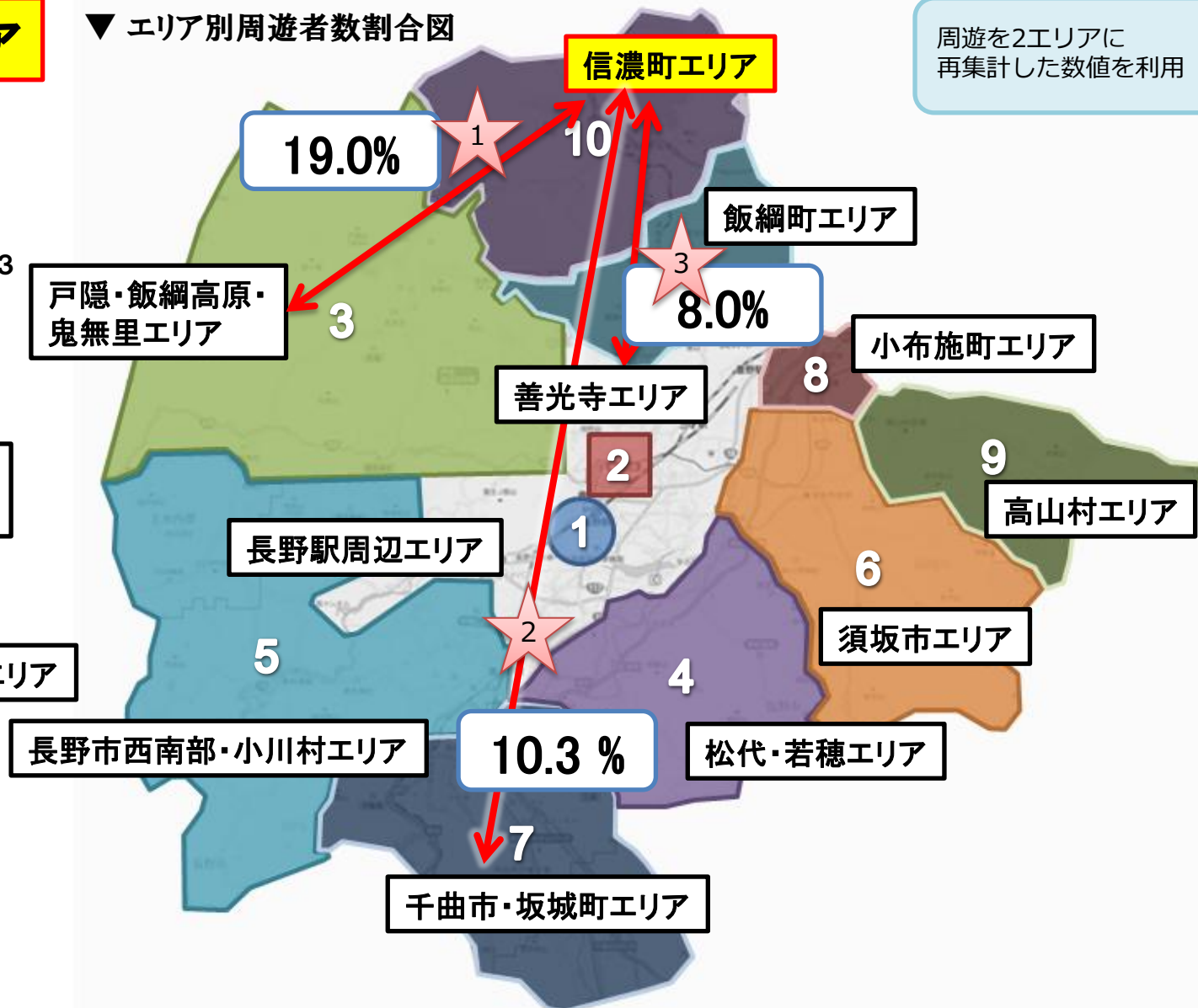
千曲市・坂城町エリア

10.3%

3

善光寺エリア

8.0%

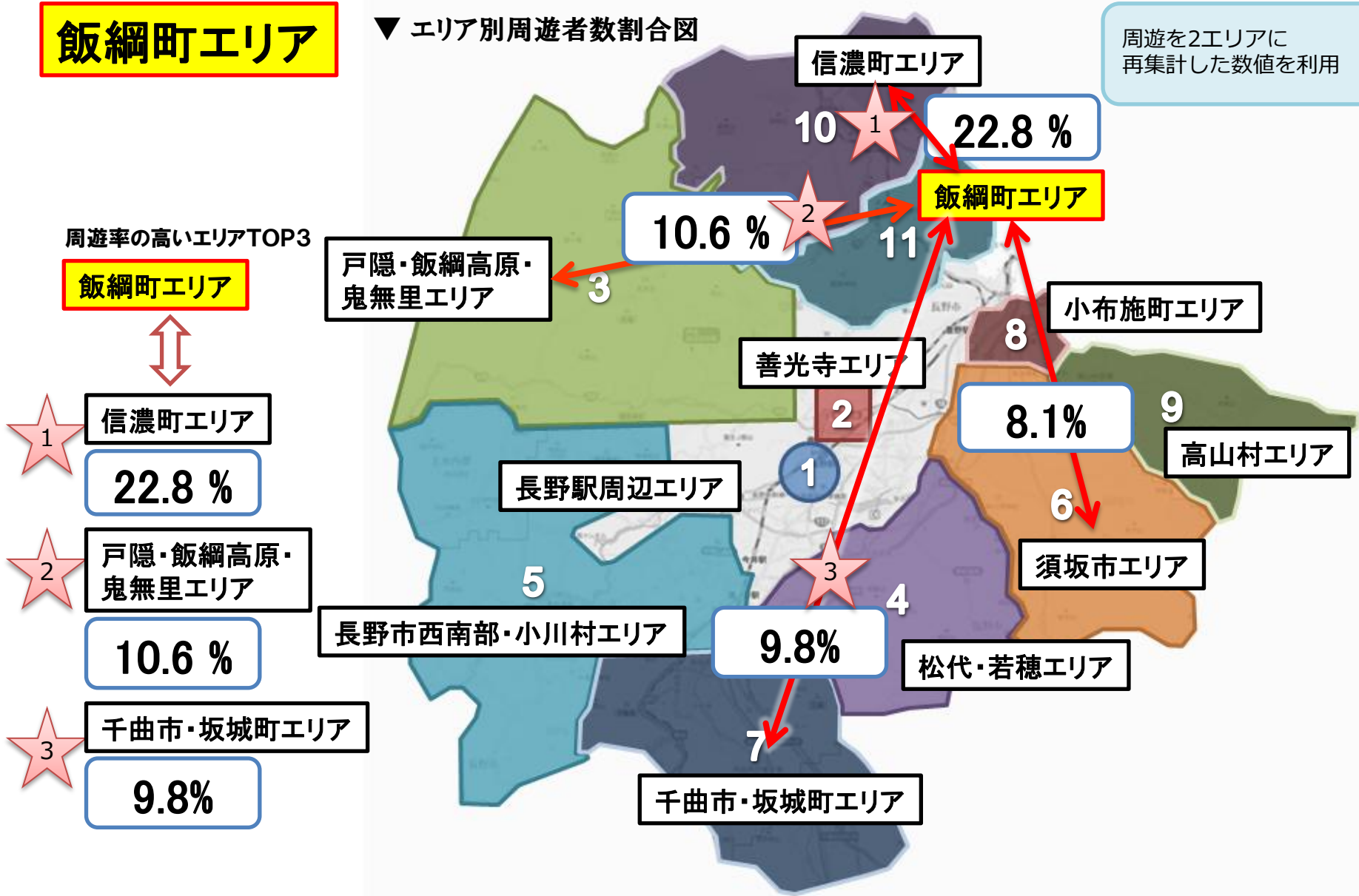


[基本エリア内周遊] 個別エリアの周遊実態

飯綱町エリア

▼ エリア別周遊者数割合図

周遊を2エリアに再集計した数値を利用



長野広域エリアにおける滞在・周遊実態について(GPS調査)から

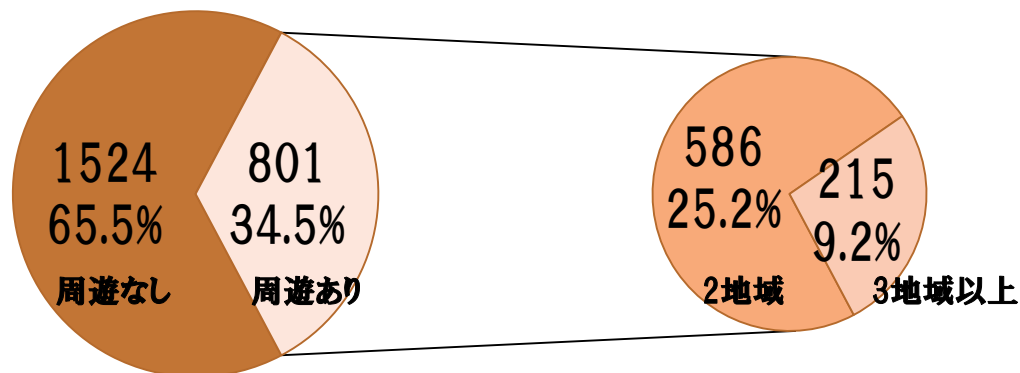
1. 【来訪者】長野広域エリアへの来訪者は…… 65%が長野県を中心とした甲信越・北陸エリア。
 1. 日帰りの来訪者では、甲信越・北陸の比率が85%を占める。1泊の滞在では、甲信越の比率が60%に落ちて、首都圏が22.5%と伸びてくる。
 2. 2泊では甲信越と首都圏の比率が35.1%と同率となり、3泊では首都圏37.4%が甲信越29.6%を逆転する結果となった。
2. 【宿泊】
 1. 長野広域エリアへの来訪者の47%が「日帰り」。
 2. 宿泊をした人のうち、長野広域エリア内の宿泊した人は41.7%に留まった。
3. 【エリア全体の滞在時間】
 1. 来訪者は、長野広域エリアへのIN時間帯は、平日では8時と11時がピーク。連休日は9時と11時がピーク。
 2. OUT時間帯は、平日で16時から17時がピーク。連休日では10時に最初の小さいピークが見られ、その後14時～17時にOUT時間の山が見られた。
4. 【平均滞在時間】
 1. 長野広域エリアへの、来訪者の平均時間は、平日:9時間37分 休前日:12時間27分 連休日:15時間21分 休日:8時間14分
5. 【エリア別の滞在】
 1. もっとも滞在者数の多かった個別エリアは、千曲市坂城町。
 2. 平均滞在時間が最も長かったのは、高山村 11時間15分。最も短い滞在時間だったのは、善光寺周辺 2時間11分
※平均6時間11分
6. 【来訪実態】
 1. 個別エリアへの滞在者のうち、単独来訪者(他の個別エリアに滞在判定されない来訪者)の割合をみると
①千曲市・坂城町 ②長野駅周辺エリア ③松代・若穂エリア ④須坂市エリア が多いという結果。

総括② 周遊の比率

GPS調査による長野地域の周遊実態①

結果概要	数値	割合(算出法)	備考
長野広域エリアへの旅行者のサンプル数 …①	3,000		
個別エリアへの滞在者サンプル数 (個別エリアに30分以上滞在者) …②	2,325	77.5% (②/①)	①-②の675サンプル(22.5%)は地域内の通過者、もしくは個別エリア外での滞在者
周遊者サンプル数 (複数の個別エリアに各30以上滞在) …③	801	34.5% (③/②)	個別エリア滞在者数のうち、1524サンプル(65.5%)は周遊していない
2地域周遊者サンプル数 …④	586	25.2% (④/②)	周遊者サンプルの73.2% (④/③)を占める
3地域以上周遊者サンプル数 …⑤	215	9.2% (⑤/②)	周遊者サンプルの26.8% (⑤/③)を占める (最大で5つの個別エリアを周遊したサンプル数は8あり)

個別エリアへの滞在者=2325



総括③ 周遊の比率×滞在時間 による地域特性のまとめ

GPS調査による長野地域の周遊実態②

エリア名	滞在者数 ①	個別エリア のみ滞在者数 ②	周遊者延数 ①-②	周遊率	滞在時間	類型
01長野駅周辺	416	222	194	46.6%	3:41:15	D
02善光寺周辺	319	85	234	73.4%	2:11:55	B
03戸隠飯綱高原鬼無里	226	50	176	77.9%	7:19:49	A
04松代若穂	429	184	245	57.1%	4:15:24	D
05長野市西南部	219	96	123	56.2%	6:01:15	D
06須坂市	354	157	197	55.6%	6:32:01	C
07千曲市坂城町	822	492	330	40.1%	5:40:06	D
08小布施町	201	78	123	61.2%	3:32:13	B
09高山村	50	11	39	78.0%	11:15:16	A
10信濃町	272	123	149	54.8%	8:29:14	C
11飯綱町	86	26	60	69.8%	9:09:36	A
合計値	3394	1498	1870			
平均値	308.5	136.2	170.0	61.0%	6:11:39	

網掛：平均値（61%）を上回る

下線：平均値（61%）を下回る

(注) 「滞在者延数」及び「周遊者延数」は、複数の個別エリアを周遊している者を重複計上している

類型	該当エリア	考察
A 周遊率〔高〕滞在時間〔長〕	03戸隠飯綱高原鬼無里、09高山村、11飯綱町	広域観光の拠点（宿泊地）
B 周遊率〔高〕滞在時間〔短〕	02善光寺周辺、08小布施町	広域観光の目的地（定番スポット）
C 周遊率〔低〕滞在時間〔長〕	06須坂市、10信濃町	長期滞留型の観光地
D 周遊率〔低〕滞在時間〔短〕	01長野駅周辺、04松代若穂、05長野市西南部、07千曲市坂城町	経由地、立ち寄り、イベント型観光地

総括④

周遊実態と交通の相関

No	エリア間の周遊		延べ人数	高速 道路	鉄道	バス	
1	松代若穂	⇔	千曲市坂城町	112	○	△	△
2	長野駅周辺	⇔	善光寺周辺	86			○
3	長野市西南部	⇔	千曲市坂城町	67	○	△	△
4	戸隠飯綱高原鬼無里	⇔	信濃町	66			
5	松代若穂	⇔	須坂市	61	○		○
6	善光寺周辺	⇔	戸隠飯綱高原鬼無里	59			○
7	善光寺周辺	⇔	千曲市坂城町	58		△	△
8	須坂市	⇔	千曲市坂城町	56	○	△	△
9	善光寺周辺	⇔	松代若穂	54			○
10	長野駅周辺	⇔	千曲市坂城町	50		○	
11	須坂市	⇔	小布施町	48	○	○	
12	千曲市坂城町	⇔	信濃町	36		△	
13	千曲市坂城町	⇔	小布施町	34	○	△	△
14	長野駅周辺	⇔	戸隠飯綱高原鬼無里	32			○
15	長野駅周辺	⇔	須坂市	32		○	
16	戸隠飯綱高原鬼無里	⇔	千曲市坂城町	30		△	△
17	松代若穂	⇔	長野市西南部	29			△
18	善光寺周辺	⇔	信濃町	28		△	△
19	信濃町	⇔	飯綱町	28		○	○
20	戸隠飯綱高原鬼無里	⇔	松代若穂	26			△
21	長野駅周辺	⇔	松代若穂	23			○
22	長野駅周辺	⇔	長野市西南部	23			△
23	善光寺周辺	⇔	小布施町	23		○	
24	松代若穂	⇔	小布施町	19	○	△	△
25	松代若穂	⇔	信濃町	18	○	△	△
26	長野市西南部	⇔	須坂市	18		△	△
27	小布施町	⇔	信濃町	18		△	
28	善光寺周辺	⇔	長野市西南部	17			△

No	エリア間の周遊		延べ人数	高速 道路	鉄道	バス	
29	戸隠飯綱高原鬼無里	⇔	小布施町	17		△	△
30	須坂市	⇔	高山村	17			○
31	善光寺周辺	⇔	須坂市	16		○	
32	戸隠飯綱高原鬼無里	⇔	長野市西南部	15			△
33	長野駅周辺	⇔	小布施町	14		○	
34	戸隠飯綱高原鬼無里	⇔	須坂市	13		△	△
35	戸隠飯綱高原鬼無里	⇔	飯綱町	13		△	△
36	松代若穂	⇔	飯綱町	12			△
37	千曲市坂城町	⇔	飯綱町	12		△	
38	小布施町	⇔	高山村	11			△
39	長野駅周辺	⇔	信濃町	10		○	
40	松代若穂		高山村	10			△
41	須坂市		飯綱町	10		△	△
42	長野市西南部		信濃町	9		△	△
43	須坂市		信濃町	9		△	
44	善光寺周辺		高山村	7		△	△
45	長野市西南部		小布施町	7		△	△
46	千曲市坂城町		高山村	7		△	△
47	長野駅周辺		高山村	6		△	△
48	善光寺周辺		飯綱町	6		△	△
49	長野市西南部		飯綱町	5		△	△
50	小布施町		飯綱町	5		△	△
51	戸隠飯綱高原鬼無里		高山村	4		△	△
52	長野市西南部		高山村	4		△	△
53	長野駅周辺		飯綱町	3		○	
54	高山村		信濃町	3		△	△
55	高山村		飯綱町	3		△	△
			1,399				

※交通機関の印

高速道路
鉄道
バス

○=両地域内にICあり
○=在来線あり乗換なし
○=本数多い

△=在来線あり乗換あり
△=本数少ない

総括⑤ 促進策の検討

対象地域	検討の方向性
<p>【松代・若穂】⇔【千曲市・坂城町】 (No.1)</p>	<p>当地域としては多くの周遊実態があったが、新たな二次交通についての需要はあるのか。既存の二次交通機能の活用や松代⇔戸倉上山田での相互送客など、地域間の連携を強化してはどうか。</p>
<p>【戸隠・飯綱高原・鬼無里】⇔【信濃町】 (No.4)</p>	<p>当地域としては多くの周遊実態があったが、新たな二次交通についての需要はあるのか。(信濃町ICを利用する戸隠来訪者が多い可能性あり)信濃町で実施中の周遊バスの区間延長、タクシー初乗り補助などの拡大などをはじめとする取組を行ってはどうか。</p>
<p>【戸隠・飯綱高原・鬼無里】⇔【善光寺周辺】【長野駅周辺】 (No.6,14)</p>	<p>当地域としては多くの周遊実態があったが、現状の二次交通の機能(路線バスの観光利用者の利便性)をより向上させていく必要があるのではないかと。</p>
<p>【善光寺周辺】【長野駅周辺】⇔【松代・若穂】 (No.9,21)</p>	<p>当地域としては多くの周遊実態があったが、現状の二次交通の機能(路線バスの観光利用者の利便性)をより向上させていく必要があるのではないかと。</p>
<p>【高山村】⇔【須坂市】【小布施】 (No.11,30,38)</p>	<p>高山村は観光資源や宿泊施設が豊富であるにも関わらず滞在者数の数値は低かったが、周遊率、滞在時間はエリア内で最も高水準の数値となった。善光寺、小布施、須坂との連携をより深めた戦略をしてみてはどうか。</p>
<p>【戸隠・飯綱高原・鬼無里】⇔【飯綱町】⇔【小布施】 (No.29,35,50)</p>	<p>戸隠と飯綱、飯綱と小布施は、それぞれほぼ隣接している地域だが、周遊実態の数値は低い。ただし、戸隠と小布施の周遊は隣接していないがそれなりに高い。戸隠⇔飯綱⇔小布施という観光ルートを構築してみてはどうか。</p>